



© Foto: Daria Marčič


Senti e vivi la storia

PRESENTAZIONE DEL COMUNE DI LUKOVICA

Il Comune di Lukovica fa parte della regione della Slovenia centrale e si trova alla sua estremità nordorientale. Sotto l'aspetto geografico comprende l'area del Črni graben, circondata a nord e a sud dalle valli Tuhinjska dolina e Moravska dolina. Sul territorio comunale, che si estende per 7488 ettari, si sono formati nel corso della storia vari insediamenti composti da numerose frazioni e singole fattorie isolate che gravitavano intorno agli abitati situati all'interno della valle. Durante l'ultimo decennio il comune è stato profondamente segnato dalla costruzione dell'autostrada Ljubljana-Celje che ha tranciato in due la stretta valle e ha provocato una svalutazione dei terreni agricoli. Per ulteriori informazioni: www.lukovica.si.

IL LAGO DI GRADIŠČE (GRADIŠKO JEZERO)

Il lago di Gradišče si estende a sudest dell'abitato di Gradišče pri Lukovici, raggiungibile dall'autostrada Ljubljana-Celje attraverso l'uscita di Lukovica e seguendo le indicazioni per il lago Gradiško jezero. Il lago rappresenta il bacino di ritenuta delle acque del fiume Drtiščica; il suo scopo principale è quello di ridurre il rischio di alluvioni lungo il tratto intermedio e inferiore del fiume Radomlja. Quest'area è contraddistinta principalmente dai movimentati declivi coperti di boschi, mentre sulle pendici meno ripide si estendono prati delimitati da fasce alberate, strisce erbose di separazione tra i campi coltivati e versanti inarbutiti. Grazie alla sua biodiversità e alla distanza dai centri urbani, quest'area offre numerose proposte di qualità per il tempo libero e la pratica di discipline sportive e ricreative in mezzo al verde. Il relax a contatto con la natura è assicurato per i visitatori di tutte le età, sia per gli abitanti dei villaggi vicini che per i visitatori provenienti da tutta la Slovenia. Il sentiero intorno al lago, che si estende per 4,2 km, può essere percorso a piedi o in bicicletta, mentre gli amanti dello jogging possono percorrerlo più volte. La diga che delimita il lago è percorsa dalla "Rokovnjaška planinska pot" (Sentiero alpino dei briganti), che è raggiungibile da Gradišče e prosegue verso Negastrn. Le attrezzature da fitness installate in riva al lago costituiscono un'interessante alternativa all'aria aperta alle consuete palestre. Sulle pittoresche rive del lago è possibile anche scattarsi un selfie e mandarlo agli amici.




© Foto: Tina Demšar



© Foto: Tina Demšar

LA TORRE PANORAMICA DI REBER


L'abitato di Dolina è sovrastato dalla torre panoramica di Reber (875 m s.l.m.), uno dei 13 punti di controllo allestiti lungo il Sentiero dei briganti, che si estende per 58 km. Lungo il sentiero si trovano vari punti panoramici che consentono di ammirare stupendi scorci delle Alpi. Tra essi spiccano il rifugio sulla Limbarska gora o quello di Doline, dove è possibile acquistare i diari del Sentiero dei briganti. La torre sul Reber è stata eretta dall'Associazione alpina di Blagovica nel 2003, in occasione del decimo anniversario della sua fondazione, nel punto in cui in precedenza sororgeva una piramide militare. Dalla torre si gode una meravigliosa vista sui comuni di Zagorje e Lukovica. La torre è raggiungibile a piedi in circa 20-30 minuti a passo moderato, imboccando il Sentiero dei briganti partendo da Doline. La cima principale attraversata dal sentiero e il punto più alto del Comune di Lukovica è il monte Špilik (957 m s.l.m.), dove l'Associazione Alpina di Blagovica ha allestito un piccolo bivacco (1998) per ospitare alpinisti e gitanti. Per ulteriori informazioni: www.planinskodrustvo-blagovica.si, [FB/Planinsko društvo Blagoivca](http://FB/Planinsko_društvo_Blagoivca).



© Foto: Prodavnica Bazar

IL PARCO SPORTIVO DI ČELEŠN'K

Il parco sportivo di Čelešn'k si trova nell'idillico villaggio di Poljane nad Blagovico, che dista poco più di 4 km da Blagovica. Il parco offre la possibilità di praticare il calcio e la pallavolo, mentre per i bambini è disponibile un campo giochi. Per gli amanti degli sport ad alto tasso adrenalinico è stato allestito un parco downhill-freeride il cui punto di partenza coincide con la cima del monte Rakitovec (900 m s.l.m.). Il percorso, che termina sotto la località di Poljane, circa 300 m più in basso, è lungo 1700 metri. Il tracciato segue alcuni sentieri e strade forestali preesistenti, ma ormai abbandonati. Per ulteriori informazioni: www.celesnk.si.



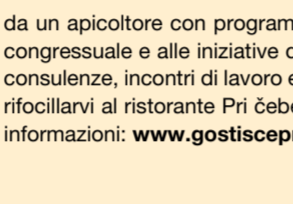
© Foto: Primož Herg



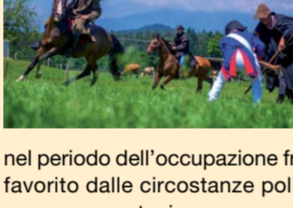
© Foto: Primož Herg



© Foto: Prodavnica Bazar



© Foto: Prodavnica Bazar



© Foto: Prodavnica Bazar

IL CENTRO DI APICOLTURA DELLA SLOVENIA


Brdo pri Lukovici è un pittoresco abitato che si erge sopra il centro di Lukovica, raggiungibile dall'autostrada Ljubljana-Celje uscendo a Lukovica. Pur essendo un piccolo centro, ha diversi edifici di rilievo comunale e nazionale: il castello di Brdo, in cui è vissuto e ha operato lo scrittore e politico Janko Kersnik (1852-1897), la scuola elementare, la chiesa dell'Assunzione di Maria e il centro di apicoltura dove ha sede la Lega degli apicoltori della Slovenia. Il castello è circondato da un curatissimo parco con uno stagno e un viale alberato. Presso il Centro di apicoltura della Slovenia potete scoprire la lunga storia dell'apicoltura in Slovenia, assaggiare e acquistare il miele e altri prodotti apicoli di qualità superiore nel negozio attiguo al centro, seguire il percorso didattico dedicato alle erbe e all'apicoltura o immergervi nel passato visionando la presentazione multimediale sull'apicoltura in Slovenia oppure partecipando a una visita guidata da un apicoltore con programmi diversificati per adulti e per bambini. L'edificio è destinato al turismo congressuale e alle iniziative del settore apicolo e ospita sale congressi con attrezzature per seminari, conferenze, incontri di lavoro e conferenze. Per ulteriori informazioni: www.czs.si. Dopo la visita potete rifocillarvi al ristorante Pri Čebelici, che dispone anche di quattro camere con 9 posti letto. Per ulteriori informazioni: www.gostiscepricebelici.si.

L'ASSALTO DEI FRANCESI E DEI BRIGANTI

Ai tempi delle Province illiriche sui monti e nelle valli del Črni graben spadroneggiavano i "rokovnjači" (briganti) che assaltavano e rapinavano i francesi. La loro vita è stata accuratamente descritta dagli scrittori Jurčič e Kersnik nella novella "Rokovnjači". Le vicende narrate si sono realmente svolte nel Črni graben e nelle immediate vicinanze, nell'area che si estende verso Moravče e Kamnik. La novella si svolge nel periodo dell'occupazione francese in cui il brigantaggio aveva raggiunto la sua massima espansione, favorito dalle circostanze politiche ed economiche. Oggi le associazioni turistiche locali mettono in scena con entusiasmo e passione rievocazioni storiche degli attacchi dei briganti.



© Foto: Prodavnica Bazar



© Foto: Prodavnica Bazar

ŠENTVID PRESSO LUKOVICA E IL CASTELLO DI RUS

Šentvid sorge sulla pianura nella parte occidentale del comune, separato dall'abitato di Prevoje solo dal torrente Vrševnik. La chiesa barocca di S. Vito, situata sulla piazza Veidr, risale al 1749. La chiesa ospita un fonte battesimale in marmo di Carrara e il nuovo organo di Škrabl (2006). Piazza Veidr costituisce il fulcro dell'abitato: vi affacciano la sede della Pro loco con la Biblioteca Jakob Zupan a est e la Casa della cultura dedicata ad Anton Martin Slomšek sul lato ovest. Ogni anno la piazza ospita eventi tradizionali con prodotti genuini locali, laboratori per bambini e dimostrazioni di varie attività artigianali. Per ulteriori informazioni: www.td-svid.si, [FB/Turistično društvo Sv. Vid](http://FB/Turistično_društvo_Sv_Vid). Il castello di Rus si trova nella parte orientale di Šentvid pri Lukovici, a sud della strada regionale Ljubljana-Celje, ed è un monumento culturale di importanza locale. Il castello, la casa padronale e il terreno circostante sono di eccezionale importanza per il Comune di Lukovica grazie all'ottimo stato di conservazione dell'edificio e dell'inventario degli arredi interni, che testimoniano dello stile di vita dei suoi abitanti in passato e nel presente. L'edificio monumentale comprende un ristorante, un negozio, una galleria e una sala matrimoni. Per ulteriori informazioni vedi: [FB/Dvorec Rus](http://FB/Dvorec_Rus).


LE CHIESE: S. LUCA (6), S. AGNESE (7) E S. MARGHERITA (8)

La ricca storia del Comune di Lukovica è testimoniata dal retaggio culturale che comprende monumenti di valore incalcolabile:

- **La chiesa di S. Luca a Spodnje Praprče** è un esempio unico in Slovenia di chiesa gotica risalente all'inizio del secolo XVI; con la sua struttura sembra erodere il pendio rivolgendosi alla vallata solo la facciata occidentale e il campanile, celando il lato che racchiude l'altare verso il monte. Il suo elemento di maggior pregio è l'architettura tardo gotica, arricchita da affreschi rinascimentali in ottimo stato di conservazione. Oggi nella chiesa è stato ripristinato l'iniziale ambiente pseudobasilicale con vista aperta verso tutte e tre le absidi illuminate.
- **La chiesa di S. Agnese a Golčaj** sopra Blagovica con il caratteristico soffitto rinascimentale a cassettoni sorge sul monte Golčaj (609 m s.l.m.), a sud di Blagovica, sulle pendici del monte che sovrasta la vallata del fiume Radomlja ed è stata dichiarata monumento di importanza nazionale. Nel 1993 il restauro del campanile ha dato l'avvio a un restauro complessivo della chiesa; nel 1995 sono stati restaurati la facciata e alcuni interni, tra cui gli arredi e il soffitto ligneo a cassettoni dipinti risalente al 1680 circa. 13 dei 78 cassettoni originali risultano purtroppo distrutti. La chiesa ospita tre altari, un pulpito e anche la campana più antica del Črni graben e di tutto l'arcivescovato di Lubiana, risalente al 1423.
- **La chiesa tardo gotica di S. Margherita** con affreschi gotici, mura di cinta e campanile separato che sorge a Gradišče presso Lukovica, sulla collina che sovrasta l'abitato, è stata dichiarata monumento di importanza nazionale. Dalla chiesa si apre una vista magnifica sia sul lago di Gradišče sia sull'estrema parte orientale della conca di Ljubljana.



© Foto: Prodavnica Bazar



© Foto: Tina Demšar



© Foto: Prodavnica Bazar



© Foto: Primož Herg



© Foto: Prodavnica Bazar



© Foto: Maja Prošek



© Foto: Prodavnica Bazar

PIAZZA VECCHIA A LUKOVICA

Lukovica presso Domžale è racchiusa tra il colle di Gradišče (488 m s.l.m.) a sud e Podpeč con la sua grande cava a nord. La Piazza vecchia (Stari trg) di Lukovica è delimitata da imponenti case ottocentesche. Il centro di Lukovica è raggiungibile percorrendo l'autostrada Ljubljana-Celje e imboccando l'uscita di Lukovica. A poca distanza da Lukovica, a Podpeč, sorge l'edificio della vecchia posta, la più antica stazione di posta lungo la strada postale Ljubljana-Graz. L'abitato è diventato capoluogo comunale nel 1995 e ospita il municipio, la casa della salute, la posta, un negozio, la sede dei vigili del fuoco, l'officina per le revisioni e una casa della cultura con annessa sala. La centralissima Stari trg (Piazza Vecchia) di Lukovica ha assunto il suo aspetto attuale nel 2007, ma mantiene lo spirito originario di fulcro di una cittadina ottocentesca. Sulla piazza sorge il ristorante Pri Bevcu, fondato oltre 200 anni fa, che dispone di un accogliente giardino ombreggiato e offre piatti tipici; in inverno vi è possibile gustare gli insaccati freschi, come il sanguinaccio e le salsicce con pure di grano saraceno, crauti o rape acide e patate. Al Ristorante-pizzeria Furman potete gustare pizze giganti o, se siete attratti da sapori più tradizionali, potete provare la bistecca in padella dei "furmani" (i conducenti delle carrozze di posta), il gulasch dei briganti, la zuppa di funghi servita nel pane e la birra locale "Rokovnjač". Per ulteriori informazioni: www.gostilnafurman.si. **FB/Gostilna in pizzeria Furman Lukovica.** La Piazza Vecchia di Lukovica ospita pittoreschi eventi durante la festa comunale del 4 settembre e fiere che permettono di conservare e riscoprire antiche usanze, costumi, manifestazioni popolari e attività artigianali.



© Foto: Tina Demšar



© Foto: Prodavnica Bazar



© Foto: Prodavnica Bazar

LA COLLEZIONE MUSEALE DI KRAŠNJA

Krašnja è una piccola località situata sul versante occidentale del Črni graben, abbarbicata sul monte Negastrnski hrib (500 m s.l.m.). Krašnja è raggiungibile attraverso l'uscita di Lukovica dell'autostrada Ljubljana-Celje, proseguendo lungo la strada regionale in direzione della Stiria per poco più di 4 km. Nella parte orientale del centro del villaggio si trova la chiesa parrocchiale di S. Tommaso. Fino agli anni '50 del secolo scorso Krašnja era attraversata dalla strada principale, che portava lavoro e clienti a numerosi ristoranti. Ora a Krašnja esiste solo il Bar pod lipo (Bar sotto il tiglio). Per ulteriori informazioni vedi: [FB/Bar pod lipo](http://FB/Bar_pod_lipo). La maggior parte degli edifici ha mantenuto il suo aspetto ottocentesco. Accanto al ruscello che attraversa il centro è tuttora conservato un antico lavatoio. La Casa di Pavle di Krašnja ospita un museo fondato nel 1992. Nel 1995 davanti alla scuola è stata collocata una versione tre volte ridotta della casa-museo Budnarjeva hiša di Zgornje Palovče. L'Associazione culturale Fran Maselj Podlimbarski ha concentrato nella Casa di Pavle la raccolta etnologica, oggetti creati intrecciando foglie di pannocchie di mais, fotografie e documenti e ritratti degli scrittori della comunità locale di Krašnja. Per ulteriori informazioni vedi: [FB/Kulturno umetniško društvo Fran Maselj Podlimbarski Krašnja](http://FB/Kulturno_umetniško_društvo_Fran_Maselj_Podlimbarski_Krašnja).




© Foto: Prodavnica Bazar

L'ESSICCATOIO "MAHKOTOV TOPLAR" A VIDEM



Videm pri Lukovici è un piccolo villaggio situato a sud dell'autostrada Ljubljana-Celje, raggiungibile attraverso l'uscita di Lukovica, proseguendo lungo la strada regionale per 2 km scarsi, fino a raggiungere l'abitato e l'incrocio con le strade verso Moravče e Imovica. A nord del villaggio, nell'ambito del casale Videm al numero civico 2, si trova il "Mahkotov toplar", un antico essiccatoio dichiarato monumento culturale di importanza locale. Si tratta di un essiccatoio doppio risalente alla prima metà del secolo XIX, provvisto di sei finestre, un tetto a doppio spiovente e padiglione, un reticolato interno con tre ingressi, una copertura in travi verticali e una base lignea. L'essiccatoio viene utilizzato ancora oggi per lo scopo per il quale è stato costruito: l'essiccazione del fieno e la conservazione degli attrezzi agricoli. L'essiccatoio è una viva testimonianza del panorama culturale tradizionale improntato all'agricoltura, della cultura e dello stile di vita contadino.



© Foto: Prodavnica Bazar

TROJANE E I SUOI BOMBOLONI



© Foto: Primož Herg

Trojane (ex ristorante Konšek), rinomato per i gustosi bomboloni (krapfen). Per ulteriori informazioni: www.gp-trojane.si, [FB/Trojane, gostišče s tradicijo](http://FB/Trojane_gostišče_s_tradicijo).